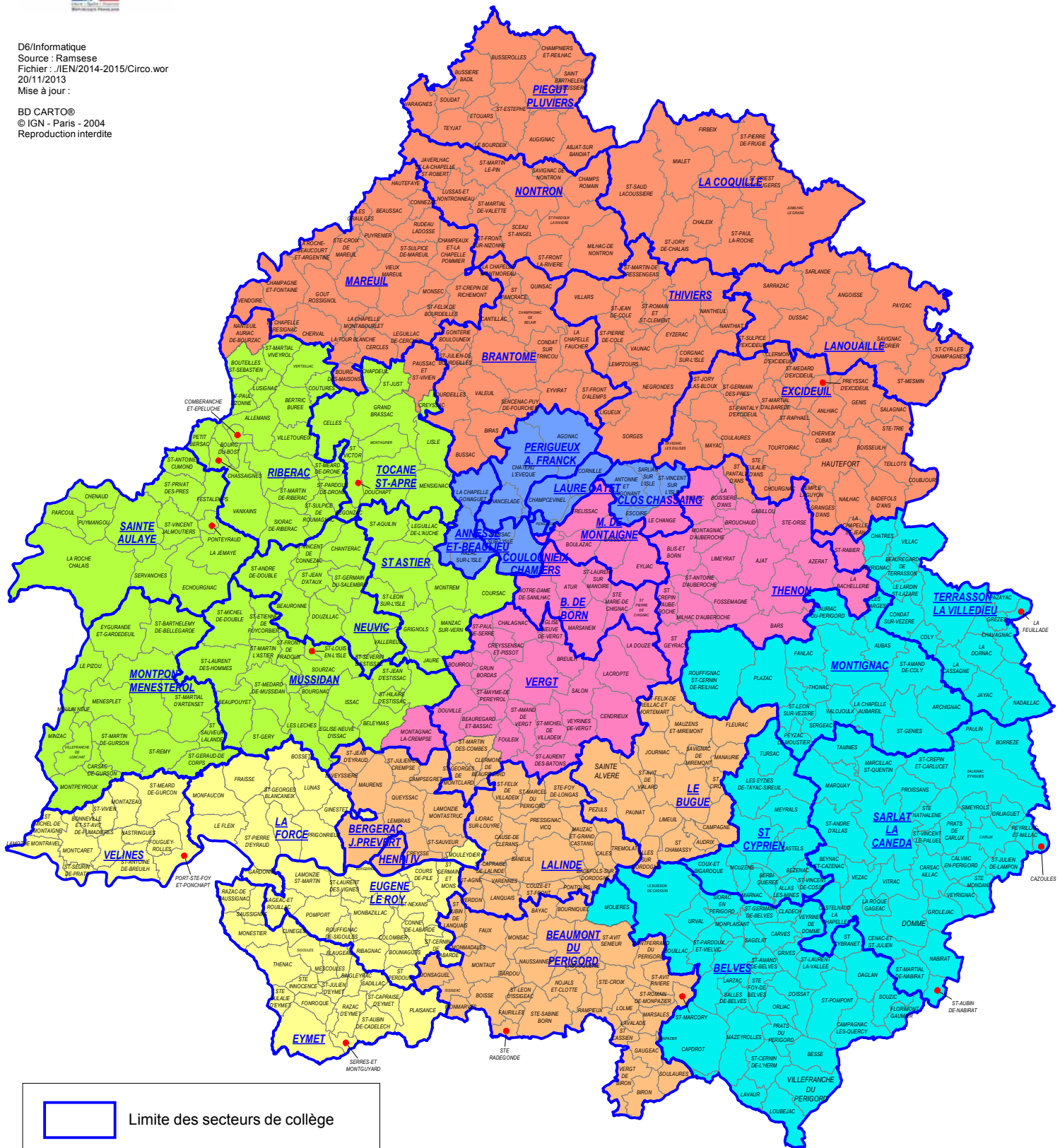










D6/Informatique
Source : Ramsees
Fichier : /IEN/2014-2015/Circo.wor
20/11/2013
Mise à jour :

BD CARTO®
© IGN - Paris - 2004
Reproduction interdite



 Limite des secteurs de collège

Circoscription

-  BERGERAC EST
-  BERGERAC OUEST
-  NONTRON - NORD DORDOGNE
-  PERIGUEUX NORD
-  PERIGUEUX SUD
-  SAINT ASTIER - OUEST DORDOGNE
-  SARLAT - EST DORDOGNE